

# EUROPA

## HISTORIA, CULTURA Y DIVERSIDAD EN UN CONTINENTE ÚNICO

### CARACTERÍSTICAS DE EUROPA



#### EXTENSIÓN

Es el sexto continente más grande del mundo. Tiene una superficie de aproximadamente 10 180 000 km<sup>2</sup>.



#### DIVISIÓN

Se divide en cuatro regiones principales: Europa del Norte, Europa del Este, Europa del Sur y Europa del Oeste.



#### CLIMA Y PAISAJES

Presenta gran variedad de climas: oceánico, continental, mediterráneo y polar. Sus paisajes incluyen montañas, llanuras, ríos, costas e islas.



#### POBLACIÓN Y CULTURA

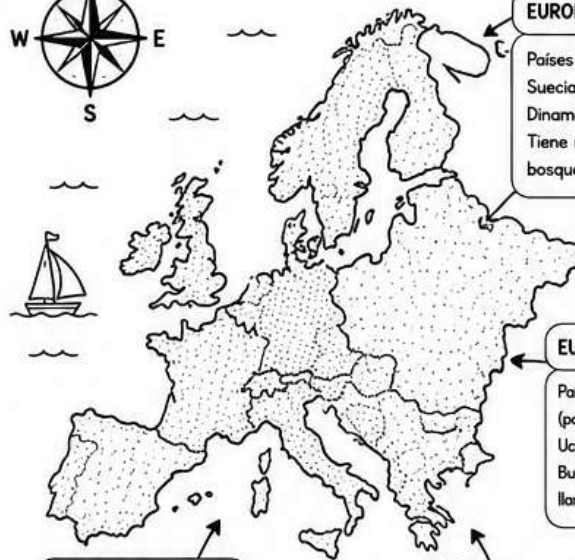
Europa tiene una gran diversidad cultural, con múltiples idiomas, tradiciones, costumbres y formas de vida.



#### RECURSOS NATURALES

Cuenta con recursos como agua, gas natural, carbón, bosques y suelos fértiles.

### REGIONES DE EUROPA



#### EUROPA DEL NORTE

Países como Noruega, Suecia, Finlandia, Dinamarca e Islandia. Tiene muchos fiordos, bosques y lagos.

#### EUROPA DEL ESTE

Países como Rusia (parte europea), Polonia, Ucrania, Rumania y Bulgaria. Tiene grandes llanuras y ríos.

#### EUROPA DEL OESTE

Países como Francia, Alemania, Países Bajos, Bélgica y Reino Unido. Es una región muy desarrollada y diversa.

#### EUROPA DEL SUR

Países como España, Italia, Grecia, Portugal y Turquía. Tiene climas mediterráneos, playas e islas hermosas.


### ¿QUÉ ES EUROPA?

Europa es uno de los continentes más pequeños del mundo, pero tiene una gran riqueza histórica, cultural y natural. Está ubicada principalmente en el hemisferio norte y se extiende desde el Océano Glacial Ártico por el norte hasta el Mar Mediterráneo por el sur, y desde el Océano Atlántico por el oeste hasta los montes Urales por el este.



### ¿SABÍAS QUÉ?

Europa tiene más de 50 países y es la cuna de grandes civilizaciones, inventos, artistas, científicos y pensadores que han dejado huella en el mundo.

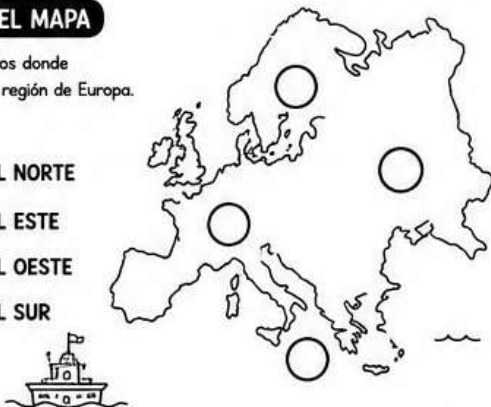


## ACTIVIDADES

### 1. UBICA EN EL MAPA

Escribe los números donde corresponde cada región de Europa. Usa la guía.

- EUROPA DEL NORTE
- EUROPA DEL ESTE
- EUROPA DEL OESTE
- EUROPA DEL SUR



### 2. SOPA DE LETRAS

Encuentra en la sopa de letras palabras relacionadas con Europa.

E U R O P A H I S T O R I A  
C U L T U R A P A I S A J E  
M O N T A Ñ A S R I O S X C  
D I V E R S I D A D E K J H  
T R A D I C I O N E S U Z P  
A R T I S T A S Q W E R T Y  
P O B L A C I O N U I O P A  
M E D I T E R R A N E O S D

- EUROPA
- CULTURA
- PAISAJE
- MONTAÑAS
- RÍOS
- DIVERSIDAD
- TRADICIONES
- ARTISTAS
- POBLACIÓN
- MEDITERRÁNEO
- HISTORIA

### 3. COMPLETA

Escribe el nombre de 2 países de cada región de Europa.

- Europa del Norte: 1. \_\_\_\_\_ 2. \_\_\_\_\_
- Europa del Este: 1. \_\_\_\_\_ 2. \_\_\_\_\_
- Europa del Oeste: 1. \_\_\_\_\_ 2. \_\_\_\_\_
- Europa del Sur: 1. \_\_\_\_\_ 2. \_\_\_\_\_


### 4. PARA PENSAR

¿Por qué es importante valorar la diversidad cultural y natural de Europa? Escribe tu respuesta.

\_\_\_\_\_

\_\_\_\_\_


\_\_\_\_\_



# ÁFRICA

## ¿QUÉ ES ÁFRICA?

África es un continente lleno de historia, culturas y paisajes increíbles. Está ubicado principalmente en el hemisferio norte y se extiende desde el Océano Atlántico por el oeste hasta el Mar Rojo y el Océano Índico por el este, y desde el Mar Mediterráneo por el norte hasta el Océano Austral por el sur.



## CARACTERÍSTICAS DE ÁFRICA



### EXTENSIÓN

Es el tercer continente más grande del mundo. Tiene una superficie de aproximadamente 30 370 000 km<sup>2</sup>.



### DIVISIÓN

Se divide en cinco regiones principales: África del Norte, África del Oeste, África Central, África del Este y África del Sur.



### CLIMA Y PAISAJES

Tiene climas muy variados: desde desiertos cálidos hasta selvas tropicales. Sus paisajes incluyen sabanas, desiertos, montañas, ríos, lagos y costas.



### POBLACIÓN Y CULTURA

Es un continente muy diverso. Tiene más de 2 000 grupos étnicos, habla miles de idiomas y posee ricas tradiciones, costumbres y formas de vida.



### RECURSOS NATURALES

Es rico en recursos como petróleo, oro, diamantes, gas natural, minerales, agua, bosques y suelos fértiles.

## UN CONTINENTE LLENO DE HISTORIA, CULTURA Y DIVERSIDAD

### REGIONES DE ÁFRICA



#### ÁFRICA DEL NORTE

Países como Marruecos, Argelia, Túnez, Egipto y Libia. Predomina el desierto del Sahara.

#### ÁFRICA DEL ESTE

Países como Kenia, Tanzania, Etiopía, Uganda y Somalia. Tiene grandes sabanas, lagos y fauna diversa.

#### ÁFRICA DEL OESTE

Países como Nigeria, Ghana, Senegal, Mali y Costa de Marfil. Región rica en cultura y recursos naturales.

#### ÁFRICA CENTRAL


Países como República Democrática del Congo, Camerún y Gabón. Tiene selvas tropicales muy extensas.

#### ÁFRICA DEL SUR

Países como Sudáfrica, Namibia, Botswana, Zimbabue y Angola. Región con gran diversidad de climas y recursos.

## ¿SABÍAS QUÉ?

África es la cuna de la humanidad: se han encontrado fósiles de más de 7 millones de años. Además, es el continente con más países: ¡54 en total!

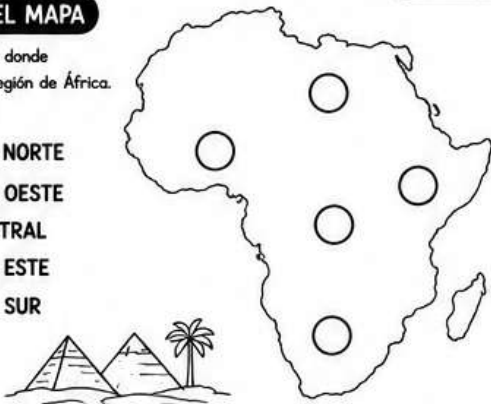


## ACTIVIDADES

### 1. UBICA EN EL MAPA

Escribe los números donde corresponde cada región de África. Usa la guía.

1. ÁFRICA DEL NORTE
2. ÁFRICA DEL OESTE
3. ÁFRICA CENTRAL
4. ÁFRICA DEL ESTE
5. ÁFRICA DEL SUR



### 2. SOPA DE LETRAS

Encuentra en la sopa de letras palabras relacionadas con África.

Á F R I C A H I S T O R I A  
C U L T U R A D I V E R S A  
D E S I E R T O N H J U L P  
S A B A N A S A Q W E R T Y  
T R A D I C I O N E S D F G  
R I O S Z X C V B N M K L Ñ  
P O B L A C I O N B V N M Q  
R E C U R S O S I O P A S D  
N A T U R A L E Z A F G H J

- ÁFRICA
- CULTURA
- SABANAS
- DESIERTO
- RÍOS
- DIVERSIDAD
- TRADICIONES
- POBLACIÓN
- RECURSOS
- NATURALEZA
- HISTORIA

### 3. COMPLETA

Escribe el nombre de 2 países de cada región de África.

- África del Norte: 1. \_\_\_\_\_ 2. \_\_\_\_\_
- África del Oeste: 1. \_\_\_\_\_ 2. \_\_\_\_\_
- África Central: 1. \_\_\_\_\_ 2. \_\_\_\_\_
- África del Este: 1. \_\_\_\_\_ 2. \_\_\_\_\_
- África del Sur: 1. \_\_\_\_\_ 2. \_\_\_\_\_

### 4. PARA PENSAR

¿Por qué es importante valorar la diversidad cultural y natural de África? Escribe tu respuesta.

\_\_\_\_\_

\_\_\_\_\_

\_\_\_\_\_



# AMÉRICA

UN CONTINENTE LLENO DE HISTORIA, CULTURA Y DIVERSIDAD

## REGIONES DE AMÉRICA



### AMÉRICA DEL NORTE

Países como Canadá, Estados Unidos y México. Tiene grandes ciudades, montañas, bosques, lagos y ríos.

### AMÉRICA CENTRAL

Incluye países como Guatemala, Costa Rica, Panamá, Cuba y otros. Tiene un clima tropical, playas, volcanes y gran biodiversidad.

### AMÉRICA DEL SUR

Países como Brasil, Argentina, Colombia, Perú, Chile y muchos más. Tiene la selva amazónica, los Andes, llanuras y grandes ríos.

## ¿QUÉ ES AMÉRICA?

América es el segundo continente más grande del mundo, ubicado principalmente en el hemisferio occidental. Se extiende desde el Océano Ártico por el norte hasta la Antártida por el sur. Está rodeado por el Océano Atlántico al este y el Océano Pacífico al oeste.



## ¿SABÍAS QUÉ?

América tiene una gran variedad de paisajes: montañas, llanuras, desiertos, selvas, ríos y lagos increíbles. En América del Sur se encuentra el río Amazonas, el más caudaloso del mundo.



## CARACTERÍSTICAS DE AMÉRICA



### EXTENSIÓN

Es el segundo continente más grande del mundo. Tiene una superficie de aproximadamente 42 550 000 km<sup>2</sup>.



### DIVISIÓN

Se divide en tres regiones principales: América del Norte, América Central y América del Sur.



### CLIMA Y PAISAJES

Presenta todos los climas del planeta: desde zonas polares hasta selvas tropicales. Sus paisajes incluyen montañas, llanuras, desiertos, selvas, ríos, lagos y costas.



### POBLACIÓN Y CULTURA

En América viven millones de personas con diferentes idiomas, costumbres, tradiciones y formas de vida. Es un continente muy cultural y diverso.



### RECURSOS NATURALES

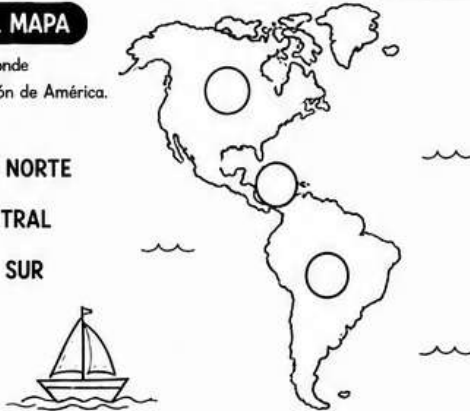
Es rico en recursos como agua, petróleo, minerales, bosques, suelos fértiles y gran biodiversidad.

## ACTIVIDADES

### 1. UBICA EN EL MAPA

Escribe los números donde corresponde cada región de América. Usa la guía.

- AMÉRICA DEL NORTE
- AMÉRICA CENTRAL
- AMÉRICA DEL SUR



### 2. SOPA DE LETRAS

Encuentra en la sopa de letras palabras relacionadas con América.

A M É R I C A C U L T U R A  
M O N T A Ñ A S R Í O S Q W  
D I V E R S I D A D B X C V  
T R A D I C I O N E S S D F  
S E L V A A M A Z O N I C A  
P O B L A C I O N X C V B N  
O C E A N O A T L A N T I C O  
O C E A N O P A C I F I C H  
A M É R I C A D E S U R S D F

- AMÉRICA
- CULTURA
- MONTAÑAS
- RÍOS
- SELVA AMAZONICA
- DIVERSIDAD
- TRADICIONES
- POBLACIÓN
- OCEANO ATLÁNTICO
- OCEANO PACÍFICO
- AMÉRICA DEL SUR

### 3. COMPLETA

Escribe el nombre de 2 países de cada región de América.

América del Norte: 1. \_\_\_\_\_ 2. \_\_\_\_\_

América Central: 1. \_\_\_\_\_ 2. \_\_\_\_\_

América del Sur: 1. \_\_\_\_\_ 2. \_\_\_\_\_

### 4. PARA PENSAR

¿Por qué es importante valorar la diversidad cultural y natural de América? Escribe tu respuesta.

\_\_\_\_\_

\_\_\_\_\_

\_\_\_\_\_



# ASIA

UN CONTINENTE LLENO DE HISTORIA, CULTURA Y DIVERSIDAD

## CARACTERÍSTICAS DE ASIA



### EXTENSIÓN

Es el continente más grande del mundo. Tiene una superficie de aproximadamente 44 579 000 km<sup>2</sup>.



### DIVISIÓN

Se divide en cinco regiones principales: Asia del Norte, Asia del Este, Asia del Sur, Asia del Sureste y Asia Central.



### CLIMA Y PAISAJES

Presenta todos los climas del planeta: desde regiones árticas y desiertos hasta selvas tropicales. Sus paisajes incluyen montañas, llanuras, mesetas, ríos y costas.



### POBLACIÓN Y CULTURA

Es el continente más poblado. Tiene gran diversidad cultural, idiomas, religiones, costumbres y tradiciones milenarias.



### RECURSOS NATURALES

Cuenta con abundantes recursos como petróleo, gas natural, minerales, bosques, agua y suelos fértiles.

## REGIONES DE ASIA



### ASIA DEL NORTE

Incluye Siberia (Rusia). Tiene climas fríos, tundra, taiga y grandes recursos naturales.

### ASIA DEL ESTE

Países como China, Japón, Corea del Sur y Corea del Norte. Muy desarrollados e industrializados.

### ASIA DEL SURESTE

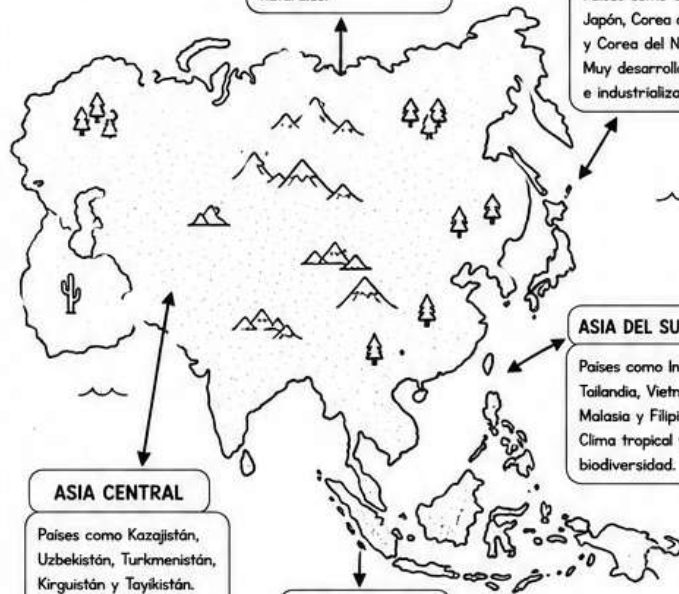
Países como Indonesia, Tailandia, Vietnam, Malasia y Filipinas. Clima tropical y gran biodiversidad.

### ASIA CENTRAL

Países como Kazajistán, Uzbekistán, Turkmenistán, Kirguistán y Tayikistán. Regiones montañosas y de estepas.

### ASIA DEL SUR

Países como India, Pakistán, Bangladés, Nepal y Sri Lanka. Gran diversidad cultural e idiomas.




## ¿QUÉ ES ASIA?

Asia es el continente más grande y poblado del mundo. Tiene una gran diversidad de paisajes, culturas, religiones, idiomas y tradiciones. Está ubicada principalmente en el hemisferio norte y se extiende desde el Océano Glacial Ártico por el norte hasta el Océano Índico por el sur, y desde el Océano Pacífico por el este hasta Europa por el oeste.



## ¿SABÍAS QUÉ?

Asia alberga las montañas más altas del mundo: el Himalaya, donde se encuentra el monte Everest, la cima más alta de la Tierra con 8 848 metros.

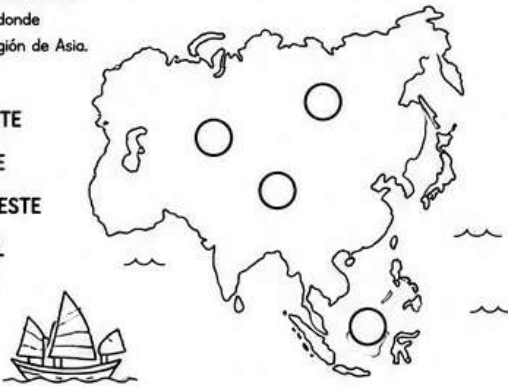


## ACTIVIDADES

### 1. UBICA EN EL MAPA

Escribe los números donde corresponde cada región de Asia. Usa la guía.

- ASIA DEL NORTE
- ASIA DEL ESTE
- ASIA DEL SURESTE
- ASIA CENTRAL
- ASIA DEL SUR



### 2. SOPA DE LETRAS

Encuentra en la sopa de letras palabras relacionadas con Asia.

A S I A H I S T O R I A  
C U L T U R A I D I O M A  
M O N T A Ñ A S R I O S X  
D I V E R S I D A D K L J  
T R A D I C I O N E S U Z  
P O B L A C I O N Q W E R  
B U D I S M O Y U I O P A  
P A C Í F I C O S D F G H

- ASIA
- CULTURA
- MONTAÑAS
- RÍOS
- DIVERSIDAD
- TRADICIONES
- IDIOMA
- POBLACIÓN
- BUDISMO
- PACÍFICO
- HISTORIA

### 3. COMPLETA

Escribe el nombre de 2 países de cada región de Asia.

- Asia del Norte: 1. \_\_\_\_\_ 2. \_\_\_\_\_
- Asia del Este: 1. \_\_\_\_\_ 2. \_\_\_\_\_
- Asia del Sureste: 1. \_\_\_\_\_ 2. \_\_\_\_\_
- Asia Central: 1. \_\_\_\_\_ 2. \_\_\_\_\_
- Asia del Sur: 1. \_\_\_\_\_ 2. \_\_\_\_\_

### 4. PARA PENSAR

¿Por qué es importante valorar la diversidad cultural y natural de Asia? Escribe tu respuesta.

\_\_\_\_\_

\_\_\_\_\_

\_\_\_\_\_



# OCEANÍA

UN CONTINENTE LLENO DE HISTORIA, CULTURA Y DIVERSIDAD

## CARACTERÍSTICAS DE OCEANÍA



### EXTENSIÓN

Es el continente más pequeño del mundo. Tiene una superficie de aproximadamente 8 525 989 km<sup>2</sup>.



### DIVISIÓN

Se divide en cuatro regiones principales: Australia, Melanesia, Micronesia y Polinesia.



### CLIMA Y PAISAJES

Tiene climas tropicales y subtropicales. Sus paisajes incluyen playas, arrecifes de coral, islas volcánicas, selvas tropicales y desiertos.



### POBLACIÓN Y CULTURA

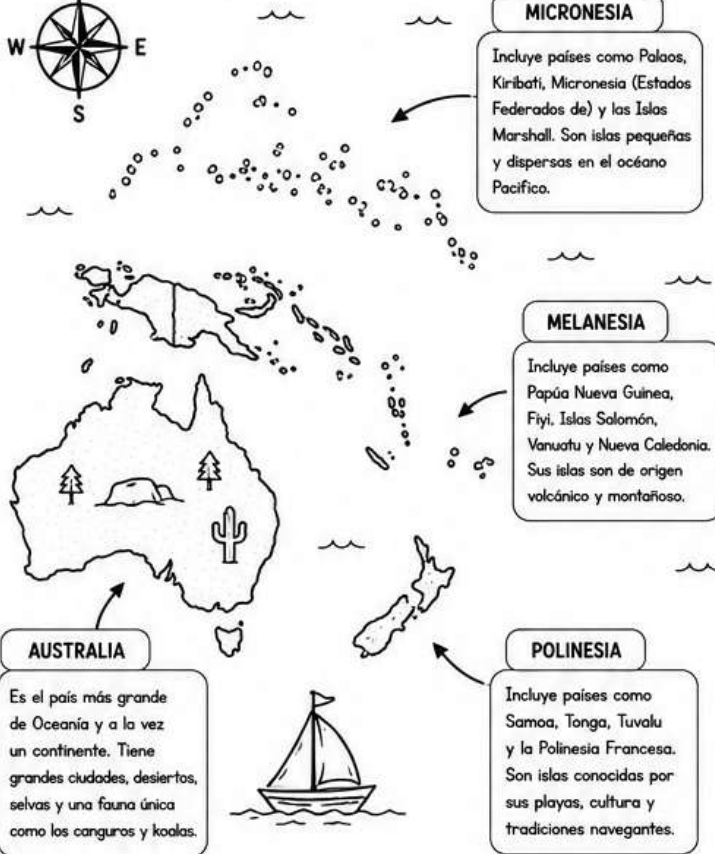
Sus habitantes provienen de pueblos indígenas y de migraciones europeas y asiáticas. Tiene gran diversidad cultural, idiomas, tradiciones y costumbres.



### RECURSOS NATURALES

Cuenta con recursos como gas natural, carbón, minerales, pesca, agua, bosques y biodiversidad marina única.

## REGIONES DE OCEANÍA



### MICRONESIA

Incluye países como Palaos, Kiribati, Micronesia (Estados Federados de) y las Islas Marshall. Son islas pequeñas y dispersas en el océano Pacífico.

### MELANESIA

Incluye países como Papúa Nueva Guinea, Fiji, Islas Salomón, Vanuatu y Nueva Caledonia. Sus islas son de origen volcánico y montañoso.

### AUSTRALIA


Es el país más grande de Oceanía y a la vez un continente. Tiene grandes ciudades, desiertos, selvas y una fauna única como los canguros y koalas.

### POLINESIA

Incluye países como Samoa, Tonga, Tuvalu y la Polinesia Francesa. Son islas conocidas por sus playas, cultura y tradiciones navegantes.


## ¿QUÉ ES OCEANÍA?

Oceania es un continente formado por miles de islas y por el país Australia. Está ubicado principalmente en el océano Pacífico, entre Asia, el continente Americano y la Antártida. Está rodeado por el Océano Pacífico al norte, este, oeste y sur.



## ¿SABÍAS QUÉ?

En Oceanía se encuentra la Gran Barrera de Coral, el arrecife de coral más grande del mundo, ubicado en Australia. También es hogar de muchas especies únicas de animales y plantas que no existen en ningún otro lugar del planeta.

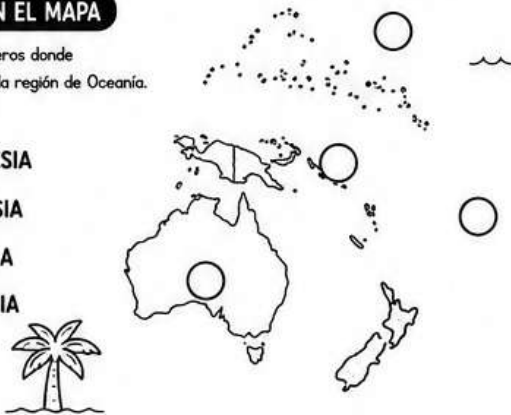


## ACTIVIDADES

### 1. UBICA EN EL MAPA

Escribe los números donde corresponde cada región de Oceanía. Usa la guía.

- MICRONESIA
- MELANESIA
- POLINESIA
- AUSTRALIA



### 2. SOPA DE LETRAS

Encuentra en la sopa de letras palabras relacionadas con Oceanía.

O C E A N Í A C U L T U R A  
A U S T R A L I A R E C Í F E  
M I C R O N E S I A I S L A S  
M E L A N E S I A D I V E R S  
P O L I N E S I A P A C Í F I C O  
T R A D I C I O N E S P I I S A  
P O B L A C I Ó N C O R A L E S  
N A T U R A L E Z A B I O D I V

- OCEANÍA
- CULTURA
- ISLAS
- AUSTRALIA
- MICRONESIA
- MELANESIA
- POLINESIA
- PACÍFICO
- TRADICIONES
- POBLACIÓN
- CORALES
- BIODIVERSIDAD

### 3. COMPLETA

Escribe el nombre de 2 países de cada región de Oceanía.

- Micronesia: 1. \_\_\_\_\_ 2. \_\_\_\_\_  
Melanesia: 1. \_\_\_\_\_ 2. \_\_\_\_\_  
Polinesia: 1. \_\_\_\_\_ 2. \_\_\_\_\_  
Australia: 1. \_\_\_\_\_ 2. \_\_\_\_\_




### 4. PARA PENSAR

¿Por qué es importante valorar la diversidad cultural y natural de Oceanía? Escribe tu respuesta.

\_\_\_\_\_  
\_\_\_\_\_  
\_\_\_\_\_





# ANTÁRTIDA

UN CONTINENTE ÚNICO DE HIELO, CIENCIA Y VIDA

## ¿QUÉ ES LA ANTÁRTIDA?

La Antártida es un continente único, dedicado a la paz y a la ciencia. Está protegido por el Tratado Antártico, que lo reserva para la investigación científica y prohíbe actividades militares y la explotación de recursos naturales. Es fundamental para el equilibrio del clima de nuestro planeta.



## CARACTERÍSTICAS DE LA ANTÁRTIDA

- 
**EXTENSIÓN**  
 Es el quinto continente más grande del mundo. Tiene una superficie de aproximadamente 14 000 000 km<sup>2</sup>.

---

- 
**UBICACIÓN**  
 Se encuentra en el extremo sur del planeta, casi rodeado por el Océano Austral (Océano Antártico).

---

- 
**CLIMA Y PAISAJES**  
 Es el continente más frío, seco y ventoso del mundo. Casi toda la superficie está cubierta por una gran capa de hielo.

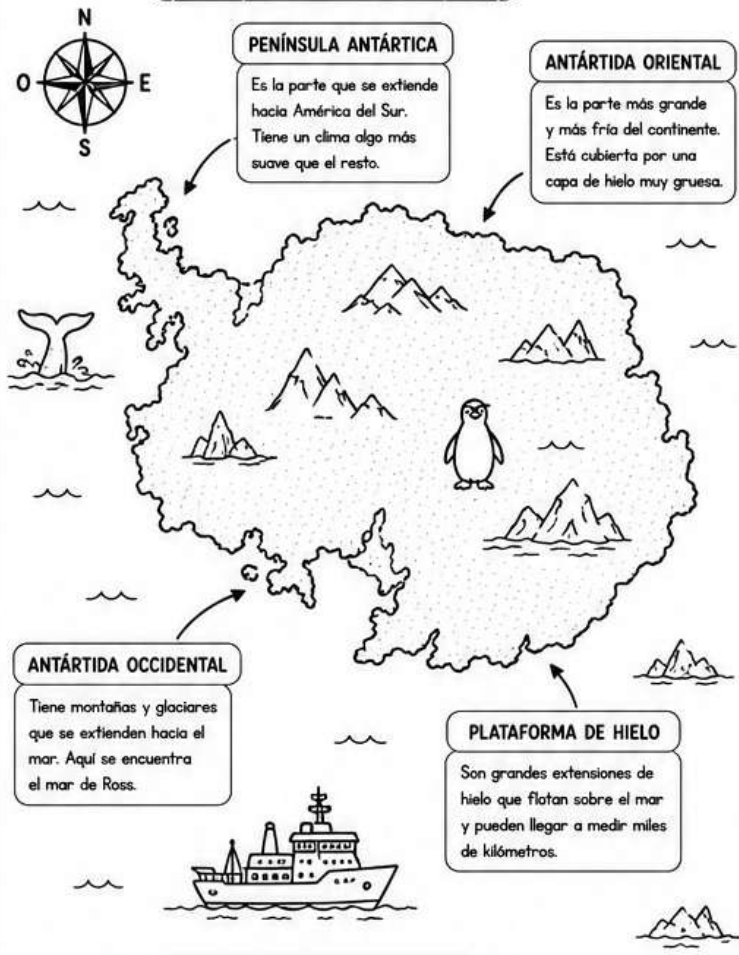
---

- 
**POBLACIÓN Y ACTIVIDADES**  
 No tiene población permanente. Solo viven científicos e investigadores en las bases durante parte del año.

---


- 
**RECURSOS NATURALES**  
 Posee grandes reservas de agua dulce en forma de hielo y alberga una rica biodiversidad marina y terrestre.

## REGIONES DE LA ANTÁRTIDA



## ¿SABÍAS QUÉ?

- Contiene alrededor del 70% del agua dulce del planeta en forma de hielo.
- Es el lugar más frío del mundo: se han registrado temperaturas inferiores a -80 °C.
- Es hogar de animales increíbles como pingüinos, focas, ballenas y aves marinas.

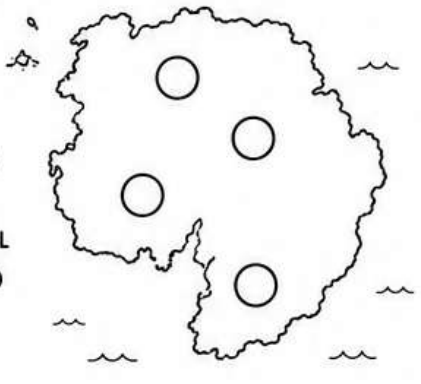


## ACTIVIDADES

### 1. UBICA EN EL MAPA

Escribe los números donde corresponde cada región de la Antártida. Usa la guía.

1. PENÍNSULA ANTÁRTICA
2. ANTÁRTIDA ORIENTAL
3. ANTÁRTIDA OCCIDENTAL
4. PLATAFORMA DE HIELO



### 2. SOPA DE LETRAS

Encuentra en la sopa de letras palabras relacionadas con la Antártida.

A N T Á R T I D A H I E L O  
 C I E N C I A G L A C I A R  
 P I N G Ü I N O F R Í O S B  
 O C É A N O A U S T R A L I  
 I N V E S T I G A C I Ó N V  
 F O C A S B A L L E N A S E  
 B I O D I V E R S I D A D N  
 P L A T A F O R M A P A Z D  
 T R A T A D O A N T Á R T I C O

- ANTÁRTIDA
- HIELO
- GLACIAR
- PINGÜINO
- FRÍO
- OCÉANO AUSTRAL
- INVESTIGACIÓN
- FOCAS
- BALLENAS
- BIODIVERSIDAD
- PLATAFORMA
- TRATADO
- PAZ
- CIENCIA

### 3. COMPLETA

Escribe el nombre de 2 características de la Antártida.

1. \_\_\_\_\_
2. \_\_\_\_\_



### 4. PARA PENSAR

¿Por qué crees que es importante cuidar la Antártida y sus ecosistemas? Escribe tu respuesta.

\_\_\_\_\_

\_\_\_\_\_

\_\_\_\_\_

